



# DIRECCIÓN DE OBRAS PORTUARIAS MINISTERIO DE OBRAS PÚBLICAS

Diciembre 2015

## CHILE PAÍS COSTERO

Nuestro país presente una costa de mas de 4000 km. Considerando islas y fiordos casi 80.000 km. La parte mas ancha del territorio tiene casi 500 km. y la mas angosta 90km. Por lo que la influencia de la costa es en prácticamente en todo el territorio.

COSTA  
4.000 KM



ISLAS Y  
FIORDOS  
80.000 KM



## Productos estratégicos de la Dirección de Obras Portuarias “Infraestructura de Mejoramiento de Borde Costero”



“Contribuir al desarrollo social, de recreación y turismo, a través de la provisión de servicios de infraestructura en el borde costero, fluvial y lacustre”

## Infraestructura Portuaria de Conectividad



“Proveer servicios integrales de infraestructura para el transporte marítimo, fluvial y lacustre, tanto de pasajeros como de carga, con mejor calidad de servicio”

## Infraestructura Portuaria Pesquera Artesanal



“Mejorar las condiciones de productividad, operación, seguridad, higiene y turismo asociado a la actividad pesquera artesanal”

## Infraestructura para el turismo y deportes náuticos



“Facilitar el turismo nacional e internacional, a través de la provisión de infraestructura portuaria adecuada a los estándares internacionales de esta industria”

## Conservación de infraestructura Portuaria y Costera



“Mantener los estándares de operatividad de las obras de infraestructura construidas por la DOP, a través de aplicación de planes de conservación de obras”



ADMINISTRACION MDN

ADM. MIN. BS.NAC.



Línea Más Baja Marea

Línea Más Alta Marea

\* PORCIÓN DE AGUA

\* PLAYA

\* TERRENO DE PLAYA 80 METROS

12 MILLAS MAR TERRITORIAL

Límite 80 Mts.

MAR

GOLFOS

BAHÍAS

ESTRECHO Y CANALES

\* ROQUERÍOS

\* Lago Navegable

\* Río Navegable

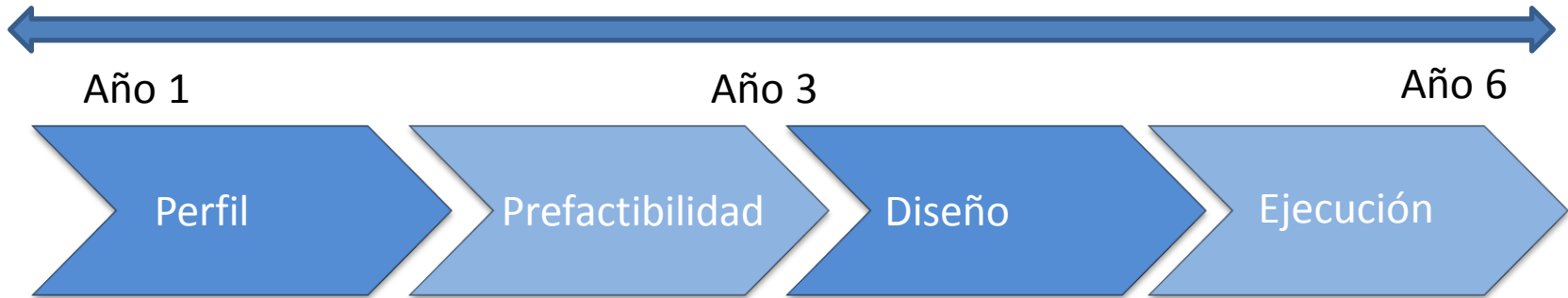
\* FONDO DE MAR

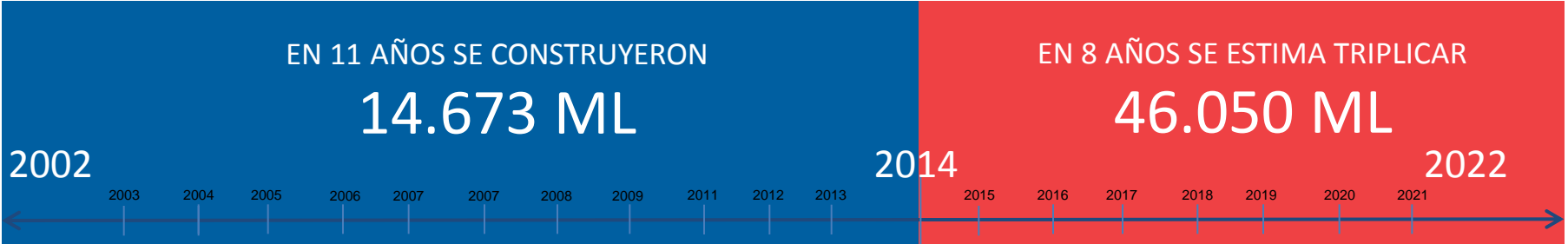
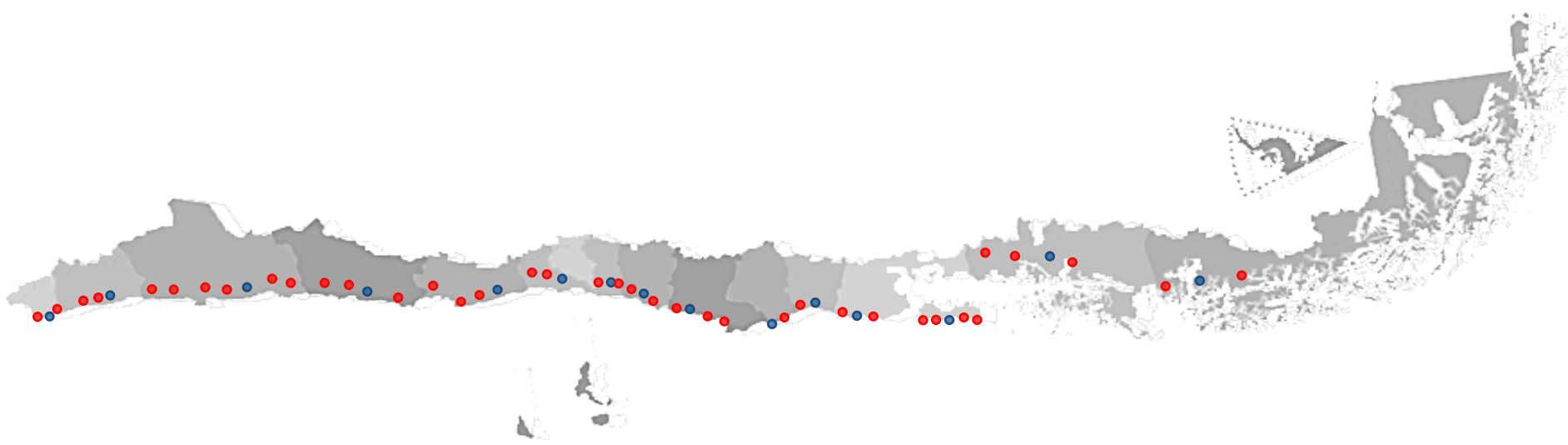
\* SECTORES SUSCEPTIBLES DE SER ENTREGADOS EN CC.MM. Y CC.AA.



# PLAZOS DE UNA INICIATIVA DE INVERSIÓN

El ciclo de vida de un proyecto es largo, trasciende un período de Gobierno.





EN 11 AÑOS SE CONSTRUYERON

14.673 ML

EN 8 AÑOS SE ESTIMA TRIPLICAR

46.050 ML

2002

2014

2022

2003 2004 2005 2006 2007 2007 2008 2009 2011 2012 2013

2015 2016 2017 2018 2019 2020 2021

# Imágenes marejadas Valparaíso 2015



# Antes y después Viña del Mar 2015



# Antes y después Dichato



# SERVICIO DE INFRAESTRUCTURA PORTUARIA PESQUERA ARTESANAL

Muelles, rampas y/o Malecones



Sombreaderos



Mejorar las condiciones de operación, seguridad e higiene en que desarrollan sus labores los pescadores. Además, de forma indirecta, beneficia a toda la comunidad al rescatar el borde costero para las ciudades, favoreciendo el potencial turístico y comercial de ellas.

Caletas integradas e infraestructura turística complementaria



Rampas de Varado



Explanada

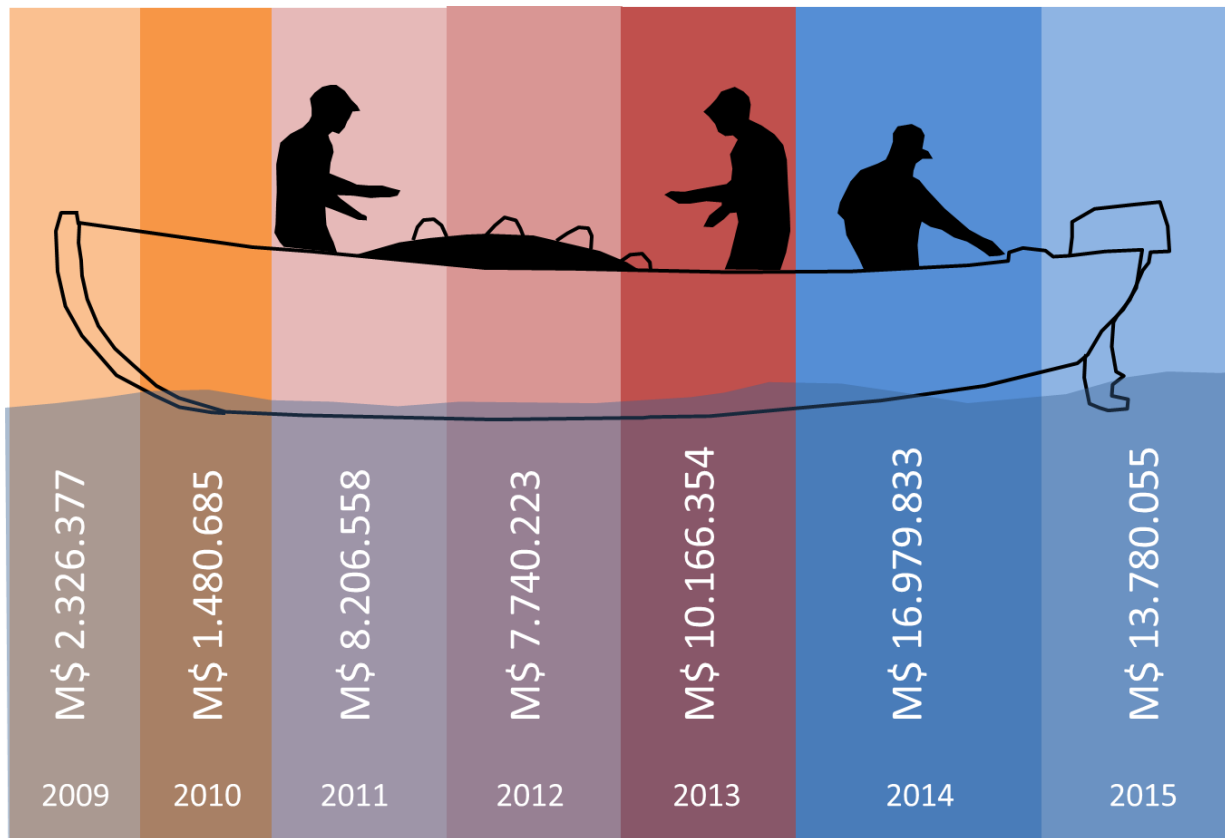


Boxes



# SERVICIO DE INFRAESTRUCTURA PORTUARIA PESQUERA ARTESENAL

## INVERSIÓN 2009 - 2015



- Caleta Quintay, Región de Valparaíso
- Ampliación Explanada Caleta Pesquera de Pelluhue, Región del Maule
- Caleta Tubul, Región del Biobío
- Caleta Pesquera Puerto Williams, Región de Magallanes
- Caleta de Pescadores Caramucho, Región de Tarapacá

# INICIATIVAS 2016 CALETAS PESQUERAS

---

**Arica y Parinacota**

Diseño Caleta Pesquera Artesanal Quiane

---

**Tarapacá**

Conservaciones Caletas: Guardiamarina Riquelme, San Marcos, Los Verdes, Chanavayita  
Obra Mejoramiento Obras Terrestres Caleta Caramucho Iquique  
Obra Reposición Caleta Cavanca, Iquique

---

**Antofagasta**

Conservaciones: Muelle Antiguo Pescadores Taltal y Muelle Caleta Coloso  
Prefactibilidad Reposición Caleta Pescadores Antofagasta

---

**Atacama**

Conservaciones: Puerto Pesquero Huasco, Puerto Pesquero Caldera y Caleta Pan de Azúcar  
Diseño Mejoramiento Caleta de Pescadores Artesanales de Huasco  
Estudio Básico Diagnostico Análisis de Demanda Terminal Portuario Multipropósito

---

**Coquimbo**

Conservaciones: Caleta San Agustín, La Higuera y Caleta Pesquera Coquimbo II Etapa  
Obra Mejoramiento Caleta Guayacan y Obra Construcción Infraestructura Pesquera Artesanal Caleta Maitencillo – Canela  
Obra Construcción Obras Anexas Muelle Pesquero Tongoy IV  
Diseño Construcción Obras Portuarias Caletas Chungungo  
Diseños: Construcción Infraestructura Pesquera Artesanal Caletas Huentelauquen, La Herradura, El Totoral, Talca, Apollillado, Talcaruca, Sierra y Talquilla

---

**Valparaíso**

Conservaciones: Caletas Loncura, El Manzano, Papagayo y Portales  
Diseño Construcción Infraestructura Marítima Caleta Horcón Puchuncavi  
Conservación obras complementarias caletas Isla de Pascua y Poza Hanga Piko

---



# INICIATIVAS 2016 CALETAS PESQUERAS

---

## **Libertador Bernardo O'Higgins**

Obra Construcción Infraestructura Marítima Caleta Bucalemu

---

## **Maule**

Conservación Galpón de Trabajo Caleta Maguellines

Obra Ampliación Explanada Caleta Pesquera Artesanal Duao

Obra Construcción Obras Terrestres Caleta Maguellines

---

## **Bíobío**

Conservaciones: Varadero Caleta El Blanco, Lota, Caleta Lavapié, Caletas Boca Sur y El Maule, Lirquén y Playa Coliumo, Quidico y Tirúa

Obra Construcción Muelle Pesquero Artesanal Coliumo

---

## **Araucanía**

Diseño Mejoramiento Accesibilidad al mar para Pesca Artesanal Saavedra

Conservación Infraestructura Pesquera Artesanal Caleta El Huilque Segundo Ilamado

---

## **Los Ríos**

Obra Mejoramiento Caleta de Pescadores Amargos comuna de Corral Region de Los Ríos

Obra Construcción Caleta de Pescadores Mehuin Comuna de Mariquina Región de Los Ríos

Obra Mejoramiento Caleta de pescadores Los Molinos Comuna de Valdivia

Diseño para el Mejoramiento Caleta de Pescadores Bonifacio Comuna Valdivia Región de Los Ríos

---

# INICIATIVAS 2016 CALETAS PESQUERAS

---

<b>Los Lagos</b>	Diseño Mejoramiento Puerto Pesquero de Quellón Obra Construcción Infraestructura Portuaria Caleta Estaquilla Prefactibilidad Interna Caleta Pesquera Dalcahue Obra Construcción Caleta de Pescadores de Maullín Diagnostico Situación Actual Caletas Pesqueras Artesanales Provincias de Palena - Llanquihue y Osorno Diseño Mejoramiento Infraestructura Multiproposito de Chonchi Diseño Construcción Infraestructura Pesquera Artesanal Aulen Comuna de Hualaihue Conservación Caleta La Vega y demolición Caleta San Rafael comuna de Calbuco Construcción Terminal Portuario Chaiten Construcción Infraestructura Portuaria de Conectividad menor Quellón
<b>Aysén</b>	Conservación Muelle Artesanal y Acceso a Rampa Puerto Raúl Marín Balmaceda Conservación Muelle Fiscal y Caleta de Pescadores Artesanales Puerto Aguirre Obra Mejoramiento Caleta de pescadores Melinka
<b>Magallanes</b>	Obra Construcción de Obras Terrestres Caleta de Pescadores Artesanales en Puerto Williams Obra Mejoramiento y Ampliación Varadero Caleta Barranco Amarillo Punta Arenas Conservación Defensas Muelle Pesquero Puerto Toro - Cabo de Hornos Conservación Calado Poza de Abrigo Caleta de Pescadores de Puerto Natales Diseño para la Construcción de Caleta de Pescadores Artesanales en Bahía Mansa - Punta Arenas

---

# ¿ COMO INICIAR UN PLAN ?

# 1

## LEVANTAMIENTO DE INICIATIVAS Y VALIDACION



# 2

## PARTICIPACIÓN CIUDADANA EN EL PLAN



# 3

## PARTICIPACION Y VALIDACIÓN SERVICIOS PÚBLICOS Y AUTORIDADES



# PROYECTOS

4

## PRIORIDAD Y PROGRAMACION DE LOS PROYECTOS DEL PLAN

PRIORIDAD POR  
NECESIDADES  
DESDE LAS PAC

PRIORIDAD POR  
COMPLEJIDAD  
DEL PROYECTO

PROGRAMACION  
DE LAS OBRAS  
ACOTADOS A LA  
EXPERIENCIA  
DOP

AÑOS  
IMPORTANTES  
EN LA  
PROGRAMACION  
2014-2017

5

## INCORPORACION DE APOYO PROFESIONALES A REGIONES

ARQUITECTOS  
DIBUJANTES

INGENIEROS  
CONSTRUCTORES

TOPOGRAFOS

ASOCIADOS A  
FINANCIAMIENT  
O POR FICHAS IDI  
SECTORIALES O  
FNDR

6

## FORTALEZAS EN DISEÑOS INTERNOS

AVANCE DESDE  
EL DIA UNO DEL  
PLAN

EXPERINECIA Y  
CONOCIMIENTO  
SOBRE LOS  
PROYECTOS

CONFLICTOS DE  
ACUERDOS EN  
EQUIPOS  
INTERNOS

COMUNICACIÓN  
Y REUNIONES  
PERIODICAS

# 9 PLANES TERRITORIALES EN EJECUCIÓN

1.Arica, 2.Chiloe, 3.Llanquihue, 4.Quellón, 5.Rio Bueno,  
6.Ohiggins, 7.Caletas rurales Coquimbo,  
8.Maule,9.Antofagasta

**INVERSION ESTIMADA MM\$289.000**

**102 PROYECTOS**

**43.500 ML DE INTERVENCION**

**2.700.000 BENEFICIARIOS DIRECTOS**

**5 PLANES  
TERRITORIALES EN  
DESARROLLO**

PLAN BORDE COSTERO BIOBÍO  
PLAN CALETAS REGION DEL BIOBÍO  
PLAN CALETAS RURALES REGION DE LOS RÍOS  
PLAN ISLA DEL REY REGION DE LOS RÍOS  
PLAN CALETAS RURALES REGION DE ATACAMA



**RECUPERADO EL USO Y DISFRUTE DE LOS ESPACIOS COSTEROS  
LLEVANDO A LA CIUDADANIA AL MAR, RIOS Y LAGOS.**



¡MUCHAS GRACIAS!

