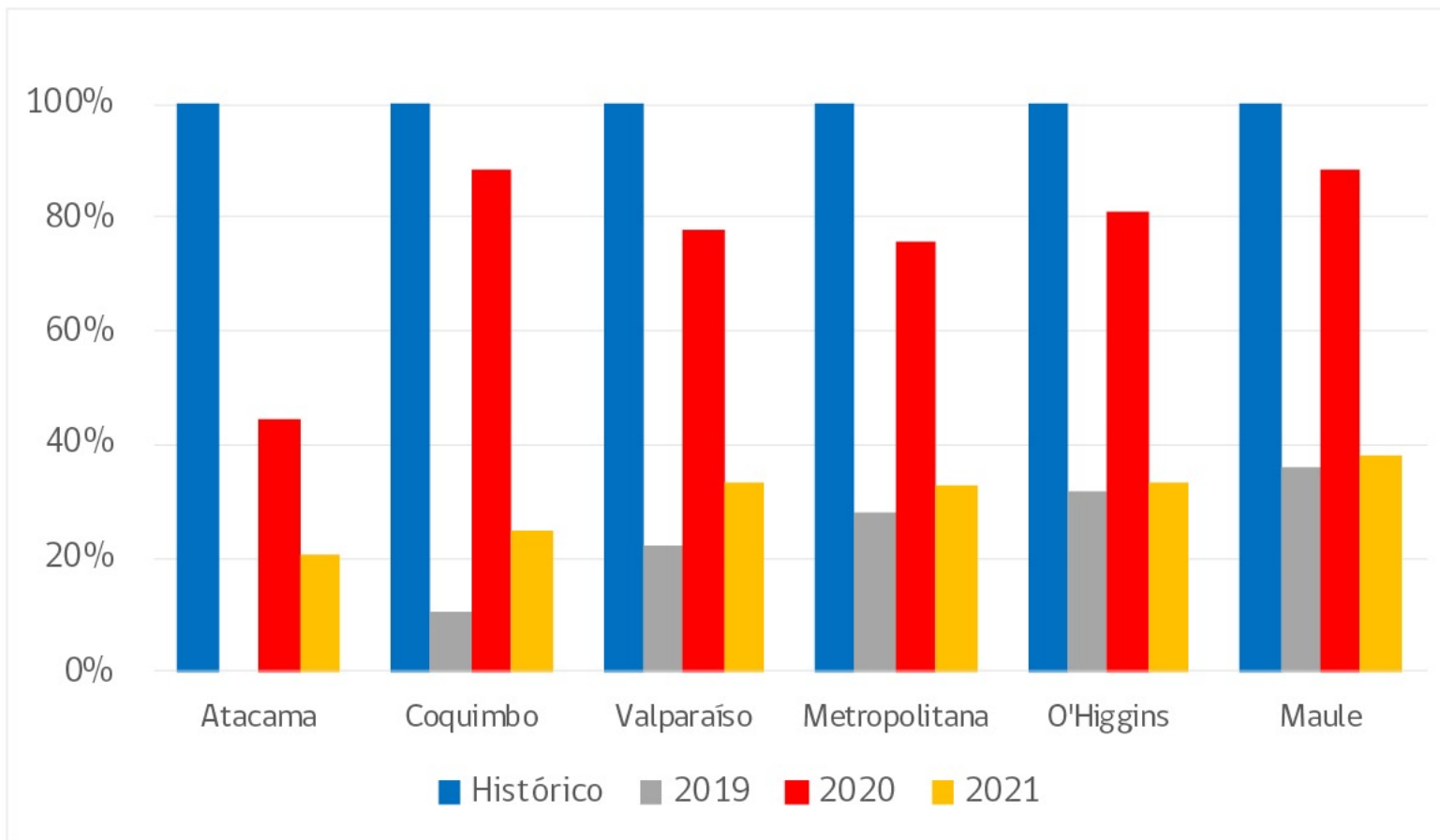


Balance Hídrico y Pronóstico Estacional

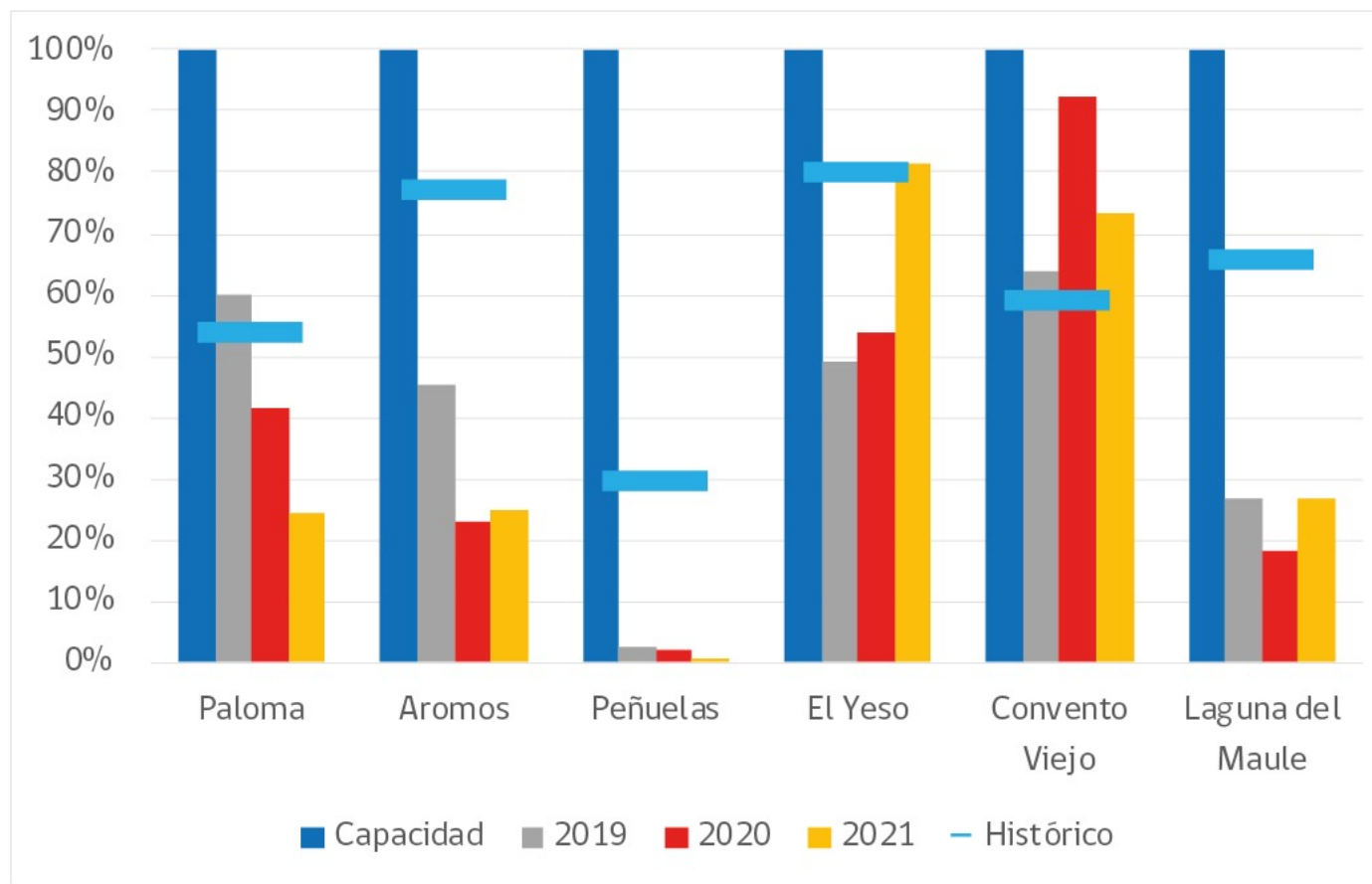


Precipitación acumulada



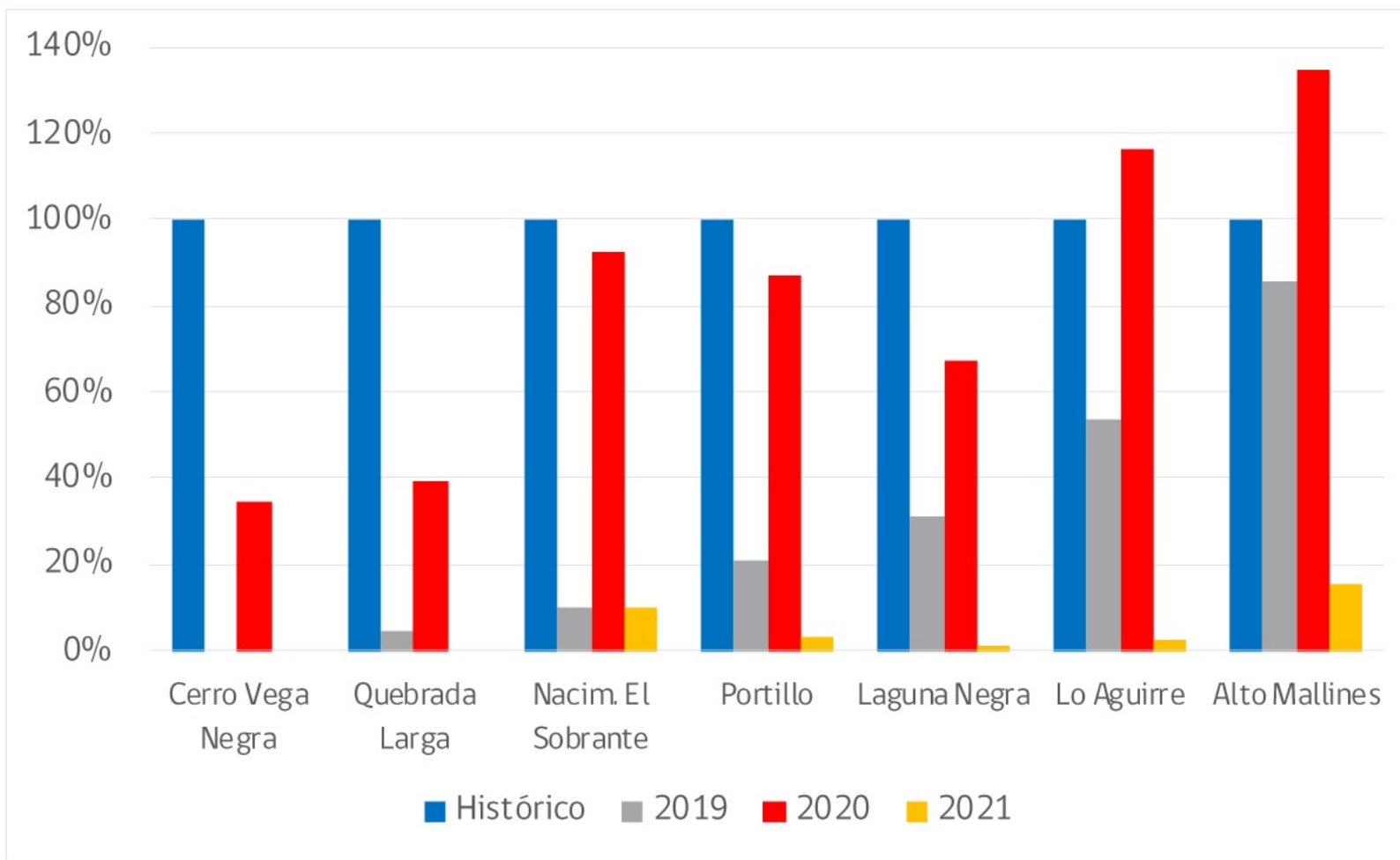
Precipitación acumulada a julio
entre Atacama y Maule como % del promedio histórico.

Volumen acumulado en embalses

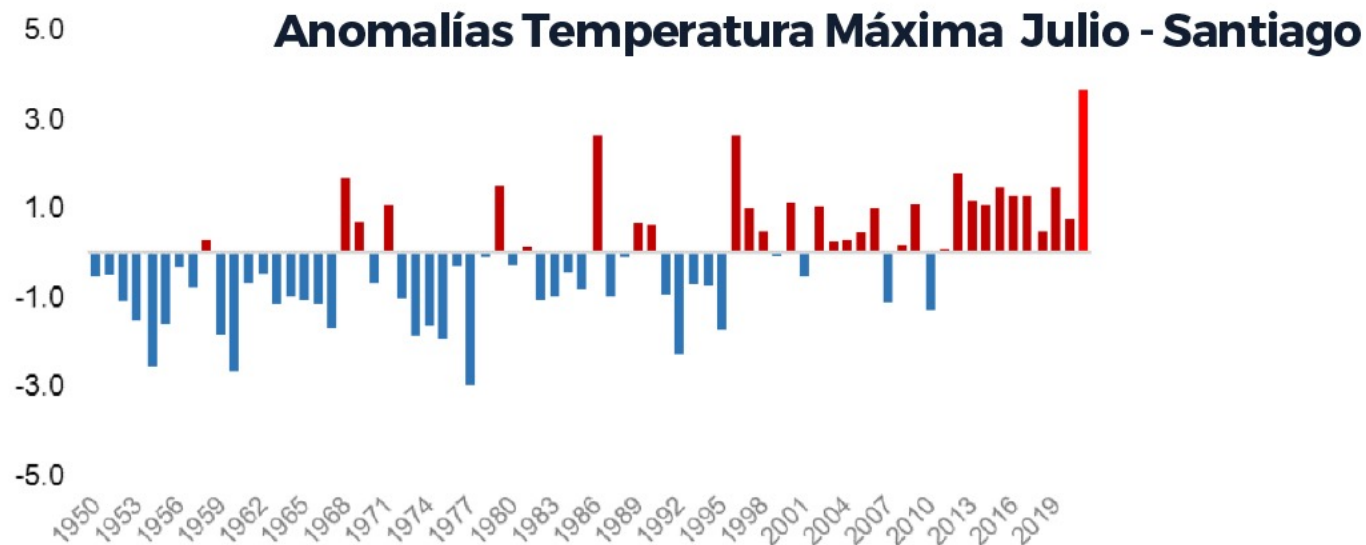


Volumen acumulado en embalses a julio en embalses seleccionados entre Coquimbo y Maule como % de la capacidad.

Nieve acumulada

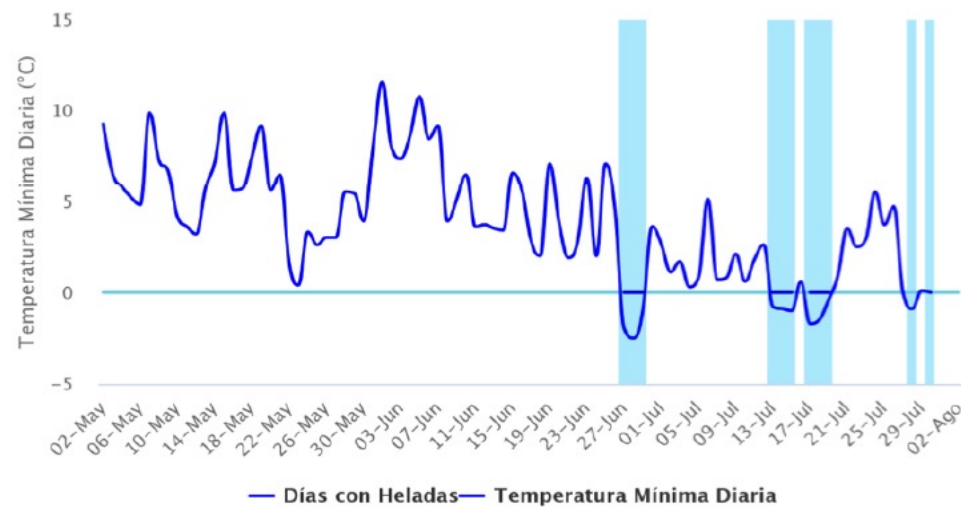


Acumulación de nieve a julio como % del promedio histórico



Monitoreo Últimos 90 Días


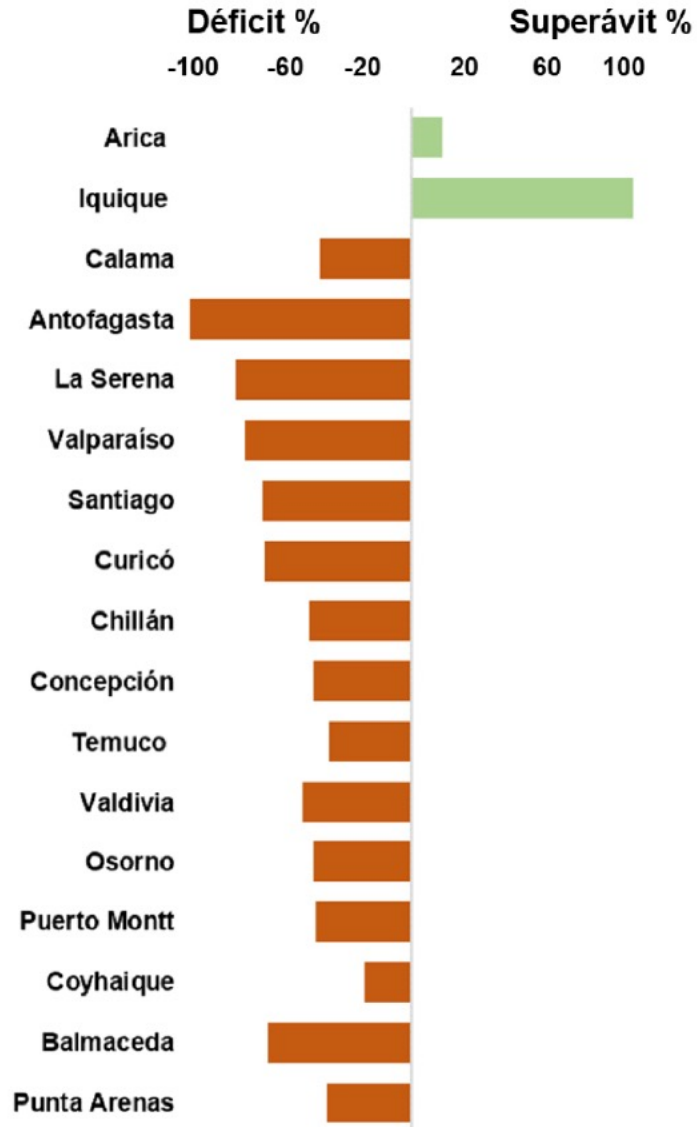
Temperatura Mínima Diaria - Heladas

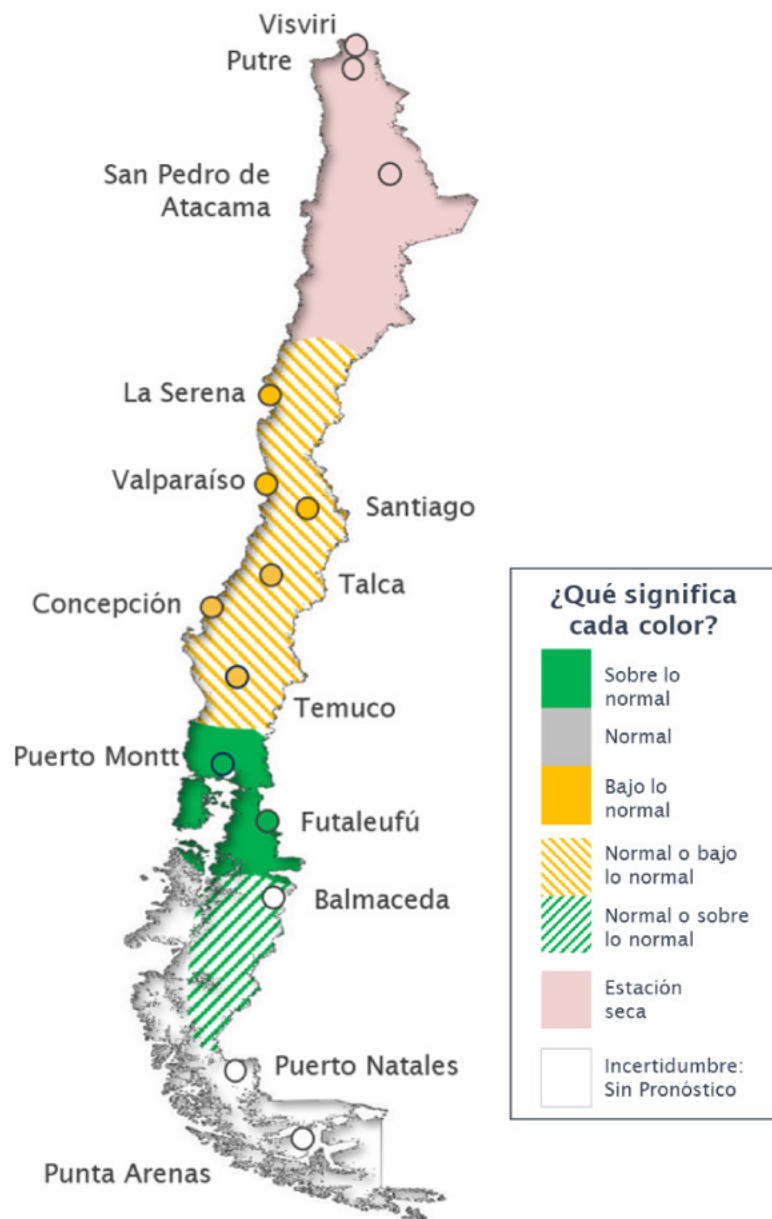


Déficit/superávit 2021

@mop_cl

Dirección Meteorológica
de Chile





Precipitación

Normal a Bajo lo Normal:

- Desde la región de Coquimbo hasta la región de La Araucanía.

Sobre lo Normal:

- Entre la región de Los Ríos y la parte norte de la región de Aysén.

Normal a Sobre lo Normal:

- En el tramo sur de la región de Aysén.

Estación Seca:

- Desde la Región de Arica-Parinacota hasta Ovalle.

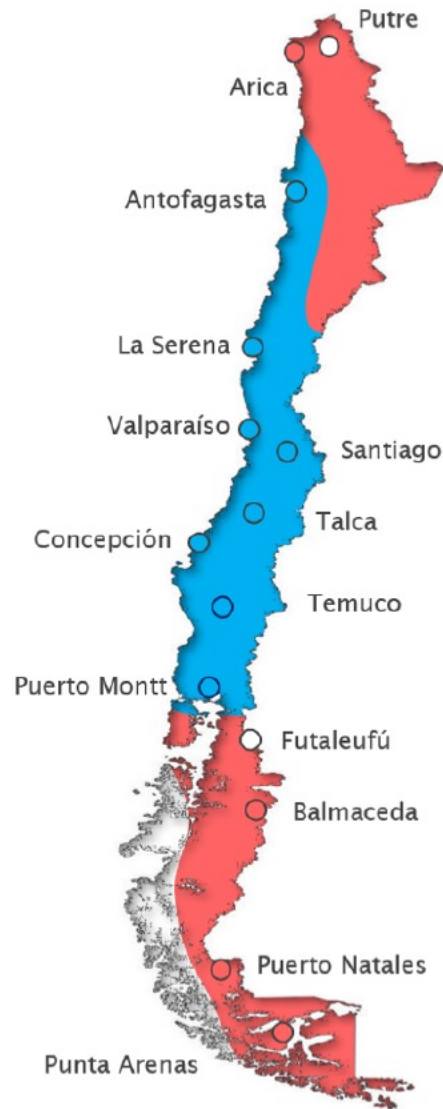


Pronóstico Subestacion para ASO 2021

@mop_cl

Dirección Meteorológica de Chile

Temperatura Mínima



¿Qué significa cada color?

- Sobre lo normal
- Normal
- Bajo lo normal
- Normal o bajo lo normal
- Normal o sobre lo normal
- Incertidumbre: Sin Pronóstico

Temperatura Máxima

